

**КОНТРОЛЬНОЕ УПРАВЛЕНИЕ АДМИНИСТРАЦИИ
МУНИЦИПАЛЬНОГО РАЙОНА СЕРГИЕВСКИЙ САМАРСКОЙ ОБЛАСТИ**

с. Сергиевск
(место составления акта)

" 10 " августа 20 17 г.
(дата составления акта)
11:47
(время составления акта)

АКТ ПРОВЕРКИ

органом муниципального контроля юридического лица, индивидуального
предпринимателя, физического лица

№ 287-ф

По адресу/адресам: Самарская область, Сергиевский район, с. [REDACTED]

(место проведения проверки)

На основании: Распоряжения органа муниципального земельного контроля № 1291-р от 03 августа 2017 г.; заявления гр. Труфановой М.Ф. вх. №241-Т от 19.07.2017 г.

(вид документа с указанием реквизитов (номер, дата))

была проведена внеплановая/выездная проверка в отношении:

(плановая/внеплановая, документальная/выездная)

[REDACTED]
(наименование юридического лица, фамилия, имя, отчество (последнее – при наличии)
индивидуального предпринимателя, физического лица)

Дата и время проведения проверки:

" 09 " августа 20 17 г. с 08 час. 20 мин. до 08 час. 40 мин. Продолжительность 40 мин

" " 20 г. с час. мин. до час. мин. Продолжительность

(заполняется в случае проведения проверок филиалов, представительств, обособленных структурных
подразделений юридического лица или при осуществлении деятельности индивидуального предпринимателя
по нескольким адресам)

Общая продолжительность проверки: 1 день

(рабочих дней/часов)

Акт составлен: Контрольным управлением администрации муниципального
района Сергиевский Самарской области

(наименование органа муниципального контроля)

С копией распоряжения о проведении проверки ознакомлен(ы): (заполняется при проведении
выездной проверки)

[REDACTED]
(фамилии, инициалы, подпись, дата, время)

Дата и номер решения прокурора (его заместителя) о согласовании проведения проверки:

(заполняется в случае необходимости согласования проверки с органами прокуратуры)

Лицо(а), проводившее проверку: Самохвалова Татьяна Сергеевна - ведущий специалист отдела экологии, природных ресурсов и земельного контроля Контрольного управления муниципального района Сергиевский Самарской области;

(фамилия, имя, отчество (последнее – при наличии), должность должностного лица (должностных лиц), проводившего(их) проверку; в случае привлечения к участию в проверке экспертов, экспертных организаций указываются фамилии, имена, отчества (последнее – при наличии), должности экспертов и/или наименования экспертных организаций с указанием реквизитов свидетельства об аккредитации и наименование органа по аккредитации, выдавшего свидетельство)

При проведении проверки присутствовали: _____ с собственника земельного участка

(фамилия, имя, отчество (последнее – при наличии), должность руководителя, иного должностного лица (должностных лиц) или уполномоченного представителя юридического лица, уполномоченного представителя индивидуального предпринимателя, физического лица, уполномоченного представителя физического лица, уполномоченного представителя саморегулируемой организации (в случае проведения проверки члена саморегулируемой организации), присутствовавших при проведении мероприятий по проверке)

В ходе проведения плановой выездной проверки использования земельного участка по адресу: Самарская область, Сергиевский район, _____ установлено следующее: согласно выписке из ЕГРН об объекте недвижимости, полученной из официального сайта росреестра от 01.08.2017 №99/2017/24115220 земельный участок с кадастровым номером 63:31:0702032:28, площадью 859 кв. м. принадлежит на праве собственности _____

Граница земельного участка не установлена в соответствии с требованиями земельного законодательства. Разрешенное использование - для ведения личного подсобного хозяйства.

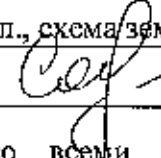
В ходе осмотра выявлено - на данном участке расположен жилой дом и иные надворные постройки. В результате замера земельного участка рулеткой ориентировочная площадь составила 860 кв. м. Конфигурация земельного участка соответствует плану земельного участка от 04.03.1999 г. изготовленному ООО «Землемер»

О проведении внеплановой проверки граждан _____ уведомлен, уведомление вручено ведущим специалистом отдела экологии, природных ресурсов и земельного контроля Контрольного управления администрации м.р. Сергиевский, о чем свидетельствует подпись в уведомлении о вручении (Уведомление № 2228 от 01.08.2017г.).

По итогам проверки принято решение:

Нарушений действующего законодательства не обнаружено, земельные участки используются по назначению. Конфигурация земельного участка не нарушена.

Прилагаемые к акту документы: фототаблица на 2 л., схема земельного участка-1 л.

Подписи лиц, проводивших проверку: Самохвалова Т.С. 

С актом проверки ознакомлен(а), копию акта со всеми приложениями получил(а):

✓ _____
(фамилия, имя, отчество (последнее – при наличии), должность руководителя, иного должностного лица или уполномоченного представителя юридического лица, индивидуального предпринимателя, его уполномоченного представителя, физического лица, его уполномоченного представителя)

“ 10 ” 08 2017 г.


(подпись)

Пометка об отказе ознакомления с актом проверки:

_____ (подпись уполномоченного должностного лица (лиц), проводившего проверку)

**Контрольное управление администрации
муниципального района Сергиевский Самарской области**

(наименование органа местного самоуправления или уполномоченного им органа,
осуществляющего муниципальный земельный контроль)

МУНИЦИПАЛЬНЫЙ ЗЕМЕЛЬНЫЙ КОНТРОЛЬ

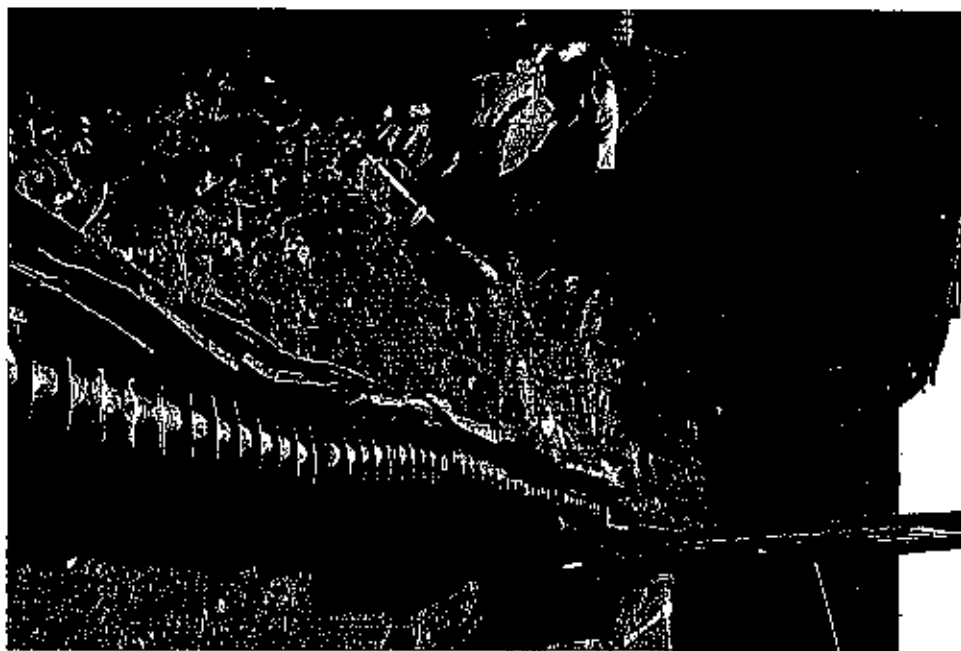
ФОТОТАБЛИЦА

приложение к акту проверки соблюдения земельного законодательства
от " 10 " августа 2017 г. № 287-ф

[REDACTED]
(Ф.И.О. должностного лица, наименование юридического лица, Ф.И.О. гражданина)

Самарская область, Сергиевский район, [REDACTED]

Фото №1.



фото№2



фото №3



Ведущий специалист отдела экологии,
природных ресурсов и земельного контроля
Контрольного управления администрации м.р. Сергиевский

Самохвалова Т.С.

Барнаул

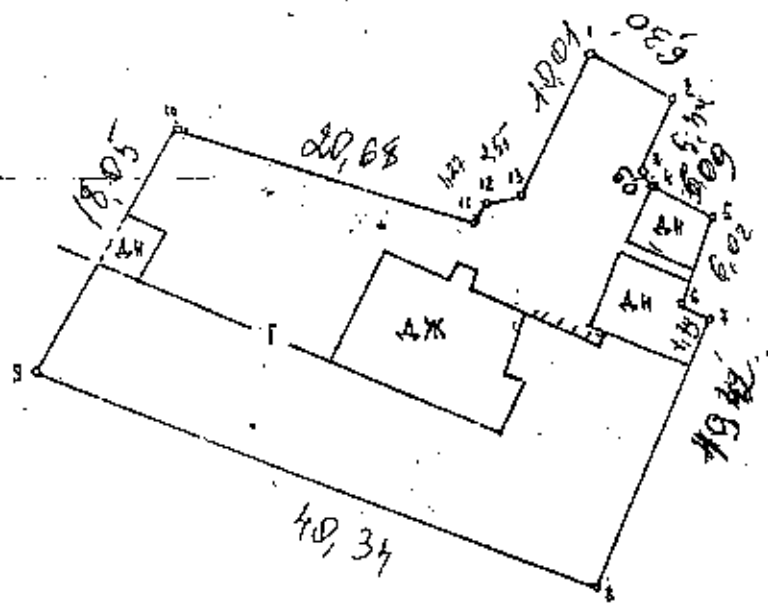
ПЛАН

Сельскохозяйственного участка земледельцев:

Кadaстровый номер : 60:01:050132:027
Селитинский район,

Площадь участка : 859,3 кв.м.

Масштаб 1:500



Соседние земледельцы:

- от 1 до 2 - участок Ник. Иванового
- от 1 до 8 - сельхозугодия Медведева Василия
- от 8 до 9 - сельхозугодия Вугурусланова Федора
сельхозугодия Андринова Виктора Николаевича
- от 9 до 1 - участок Сарачевской с/адм.

